






Projekt sporządzony **na kopii kolejowej mapy**
sytuacyjno-wysokościowej:
 w skali 1:500,
 jednostka ewidencyjna: 181201_2 Harasiuki,
 układ współrzędnych prostokątnych płaskich: 2000,
 układ odniesienia wysokościowy: EVRF2007-NH
 przyjęty do zasobu KODGIK w Krakowie i zaewidencjonowanej
 pod **P/L-Op-65/1/11** w dniu **26.03.2024 r..**

mgr inż. ARTUR ŁOMAŃSKI
LUB/0002/PBD/16 w specjalności inżynierskiej drogowej

-  pas drogowy dr. powiatowej
-  remont nawierzchni - warstwa ścierna gr. 4cm
-  poszerzenie nawierzchni na szerokości 0,5m
-  krawężń jezdni
-  droga dla rowerów -proj. poza terenem kolejowym

JEDNOSTKA PROJEKTOWA		INWESTOR	
<p>NETRO Piotr Szostak</p> <p>Trzeczszany Pięwsze 47, 22-554 Trzeczszany</p> <p>e-mail: netro.szostak@gmail.com, tel: 795 923 382</p>		<p>Powiat Niziański</p> <p>Plac Wolności 2</p> <p>37-400 Nisko</p>	
TEMAT ZADANIA			
Przebudowa drogi powiatowej nr 1047R Huta Krzeszowska - Ciosmy			
NAZWA RYSUNKU		NR RYSUNKU	
Plan sytuacyjny		2	
FUNKCJA	IMIĘ I NAZWISKO / UPRAWNIENIA	PODPIS	
Projektant	mgr inż. Artur Łomański LUB/0002/PBD/16 w specjalności inżynierskiej drogowej		
Projektant			
Projektant			
Opracował	inż. Piotr Szostak		
STADIUM	DATA	BRANŻA	SKALA
Materiały zgłoszeniowe	05.2025	Drogowa	1:500

Linia nr 66 Zwierzyniec – Stalowa Wola Południe
 Szlak Zwierzyniec – Stalowa Wola Południe
 Km. 37.710 – 37.870

Linia nr 65 Most na rzece Bug – Stanków Południowy
 Km. 124.981 – 125.141

Sekcje mapy ukt. 2000: 7.136.34.22.1.3, 7.136.34.22.1.4

Woj. podkarpackie
Powiat: niżański
Jedn. ewid. Harasiuki
Obręb: Huta Stara [181201_2.0008]
Działka terenu zamkn.: 2486/8

Układ współrzędnych: 2000
Układ wysokości: PL-EVRF-2007-NH
DER: P/L-Op-65/1/11
Stan na dzień: 17.08.2023r.

Niniejsza mapa została wykonana bez ustalenia obciążień dotyczących służebności gruntowych.

Nie wyklucza się istnienia w terenie innych, nie wykazanych na niniejszej mapie urządzeń podziemnych, które nie były zgłoszone do inwentaryzacji.

W zakresie opracowania nie występują planowane inwestycje uzgodnione w Kolejowym Zespole Uzgadniania Dokumentacji Projektowej.

mgr inż. Witold Binkowski
geodeta upoważniony
do wykonywania robót geodezyjnych
Nr 3651(1, 2)

PKP S.A.

Oddział Gospodarowania Nieruchomościami w Krakowie
KOLEJOWY OŚRODEK DOKUMENTACJI GEODEZYJNEJ
I KARTOGRAFICZNEJ W KRAKOWIE

W oznaczonym obszarze.....
PKP - teren zamknięty
dotarcie..... **elit** treści kolejowej, mający
sygnalizacyjno-wykonawczą. Dokumenty z pomocą przyjęte
do zasobu w dniu **26.03.2024**
i zaewidencjonowane pod nr
P.1/P-65/A.1

Niniejsza mapa może służyć
do celów projektowych

Projektowane obiekty budowlane wymagające pozwolenia
na budowę podlegają wytyczeniu i inwentaryzacji powykonawczej
po zgłoszeniu przez jednostki uprawnione do wykonawstwa
prac geodezyjnych na terenie zamkniętym.

Kraków, dn. **26.03.2024**

Zap. Pk
pięciopięć i podpis osoby upoważnionej